








LEYENDA ESTADO ACTUAL

-  ZONA DE EDIFICACIÓN
-  PORCHE
-  JARDINERAS

|  |                             |
|--|-----------------------------|
| Leyenda:                                   |                             |
| En porche:                                 | 28.9 m <sup>2</sup>         |
| En edificio:                               | 231.0 m <sup>2</sup>        |
| En superficie terrestre:                   | 477.2 m <sup>2</sup>        |
| En espejo de agua:                         | 1666.4 m <sup>2</sup>       |
| <b>Total ocupación en Dominio Público:</b> | <b>2403.5 m<sup>2</sup></b> |

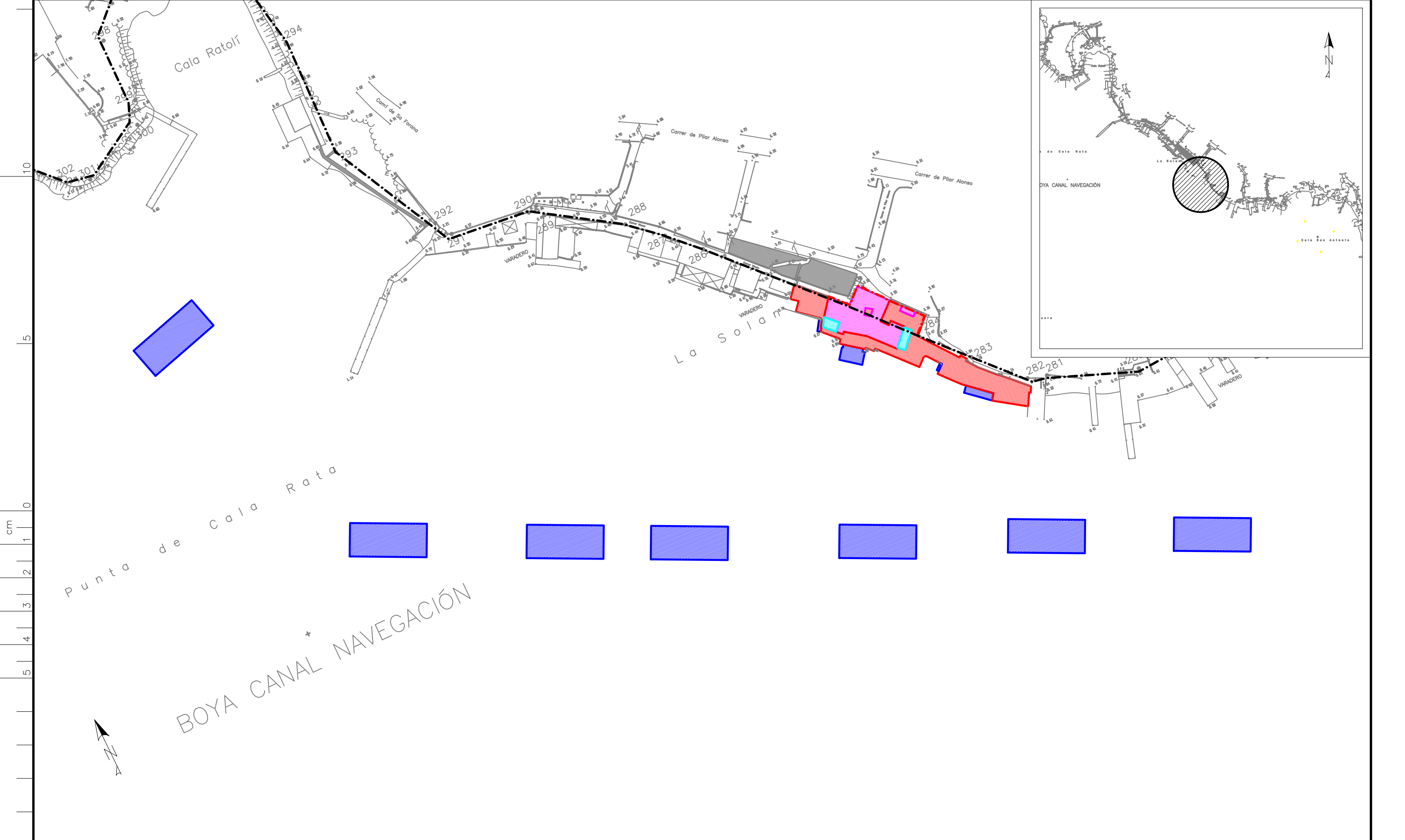
|  |  |
|--|--|
| Leyenda:   |  |
|  Zona de influencia.            |  |
|  Límite ocupación.              |  |
|  Límite de la Zona de Servicio. |  |
|  Límite de la Zona Patrimonial. |  |

|             |             |    |
|-------------|-------------|----|
| Escala:     | 1/250       | A3 |
| Fecha:      | feb. 24     |    |
| Expediente: | CC-D-M-0008 |    |

Título del plano:  
 PLANO DE CONFRONTACIÓN CON EL TERRENO DE LAS OBRAS E INSTALACIONES CORRESPONDIENTES A LA CONCESIÓN ADMINISTRATIVA QUE PODRÍA OTORGARSE A MUSCLERES GONZÁLEZ S.L., PARA LA OCUPACIÓN DE UNA ZONA DE DOMINIO PÚBLICO PORTUARIO Y BIEN PATRIMONIAL CON DESTINO A CASITAS, ZONA DE MUELLE Y BATEAS PARA REALIZAR LA ACTIVIDAD DE CULTIVO DE MEJILLONES, EN LA ZONA DE LA SOLANA DEL PUERTO DE MAÓ.



**Departamento de Explotación Portuaria**  
 Autoritat Portuària de Balears



cm  
5  
4  
3  
2  
1  
0



## Departamento de Explotación Portuaria

|  |                             |
|--|-----------------------------|
| Leyenda:                                   |                             |
| En porche:                                 | 28.9 m <sup>2</sup>         |
| En edificio:                               | 231.0 m <sup>2</sup>        |
| En superficie terrestre:                   | 477.2 m <sup>2</sup>        |
| En espejo de agua:                         | 1666.4 m <sup>2</sup>       |
| <b>Total ocupación en Dominio Público:</b> | <b>2143.6 m<sup>2</sup></b> |

|   |  |
|---|--|
| Leyenda:  |  |
| <span style="border: 1px solid green; display: inline-block; width: 10px; height: 10px;"></span> Zona de influencia.      |  |
| <span style="border: 1px solid red; display: inline-block; width: 10px; height: 10px;"></span> Límite ocupación.          |  |
| <span style="border-bottom: 1px dashed black; display: inline-block; width: 10px;"></span> Límite de la Zona de Servicio. |  |
| <span style="border-bottom: 1px solid red; display: inline-block; width: 10px;"></span> Límite de la Zona Patrimonial.    |  |

|             |             |    |
|-------------|-------------|----|
| Escala:     | 1:1000      | A3 |
| Fecha:      | feb. 24     |    |
| Expediente: | CC-D-M-0008 |    |

Título del plano:  
 PLANO DE CONFRONTACIÓN CON EL TERRENO DE LAS OBRAS E INSTALACIONES CORRESPONDIENTES A LA CONCESIÓN ADMINISTRATIVA QUE PODRÍA OTORGARSE A MUSCLERES GONZÁLEZ S.L., PARA LA OCUPACIÓN DE UNA ZONA DE DOMINIO PÚBLICO PORTUARIO Y BIEN PATRIMONIAL CON DESTINO A CASSETAS, ZONA DE MUELLE Y BATEAS PARA REALIZAR LA ACTIVIDAD DE CULTIVO DE MEJILLONES, EN LA ZONA DE LA SOLANA DEL PUERTO DE MAÓ.